


С

(наименование документа об утверждении, включая наименование органов государственной  
или органов местного самоуправления, принявших решение об утверждении схемы или  
подписавших соглашение о перераспределении земельных участков)




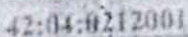
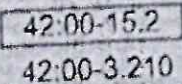



от №

Схема расположения земельного участка или земельных участков на кадастровом плане территории



М 1:1000

### УСЛОВНЫЕ ОБОЗНАЧЕНИЯ:

-  Граница образуемого земельного участка
-  Земельные участки, состоящие на учете в ЕГРН
-  Характерная точка границы земельного участка
-  Номер и граница кадастрового квартала
-  Зона с особыми условиями использования территории, учтенные в ЕГРН
-  ОКС, состоящий на учете в ЕГРН
-  Территориальная зона
-  Доступ к земельному участку

Условный номер земельного участка -  
Площадь земельного участка - 1115 кв.

№п/п	Координаты точки	
	X	Y
1	2	3
1	625526,29	1349723,7
2	625529,72	1349735,7
3	625472,08	1349766,7
4	625471,15	1349740,7
1	625526,29	1349723,7

Система координат - МСК-42  
(Кемеровская область зона - I)